

**M16. Tav. P.1.10 - ATTIMIS -**

**Modifica da zona V a zona B2**

Si prevede un lotto di zona B2, superficie di circa 1.000 mq, che satura un'area edificata all'intorno. La zona è servita da infrastrutture e quindi non si vedono ragioni ostative.

**M17. Estratto tav. P.1.11 - BORGO FARIS -**

**Modifica da zona E2 a zona H2.a**

Accogliendo la richiesta dell'Abadessa del Monastero delle Clarisse Sacramentine si provvede a classificare in zona H2.a (Monastero Clarisse) alcuni terreni recentemente donati al Monastero.

**M18. Tav. P.1.15 - RACCHIUSO -**

**Modifica da zona E6 a zona B2**

Il modesto incremento della zona B2 è dovuto alla correzione in cartografia dell'ubicazione del fabbricato.

**M19. Tav. P.1.15 - RACCHIUSO -**

**Modifica da zona V a zona B3**

Il lotto interessato dalla modifica, attualmente classificato in zona V (verde privato) è occupato da un edificio residenziale. Le norme della zona V non consentono la realizzazione degli ampliamenti necessari per adeguare l'immobile alle esigenze dei proprietari.

Pertanto si propone di classificare in zona B3 il lotto su cui l'immobile ricade.

**M20. Estratto tav. P.1.12 - PORZUS -**

**Modifica da zona P a zona P- V/q ed inserimento dei nuovi edifici al Foglio 31 - mappali 715 e 709**

Il lotto, attualmente classificato in zona p (parcheggio pubblico) è interessato da un progetto che prevede di utilizzare parte dell'area come area di verde pubblico attrezzato.

È dunque necessario adeguare le previsioni del PRGC inserendo a fianco della destinazione "p" la destinazione "v/q".

Si provvede anche ad inserire in mappa il centro parrocchiale recentemente realizzato sui mappali 715 e 709 al Foglio 31.

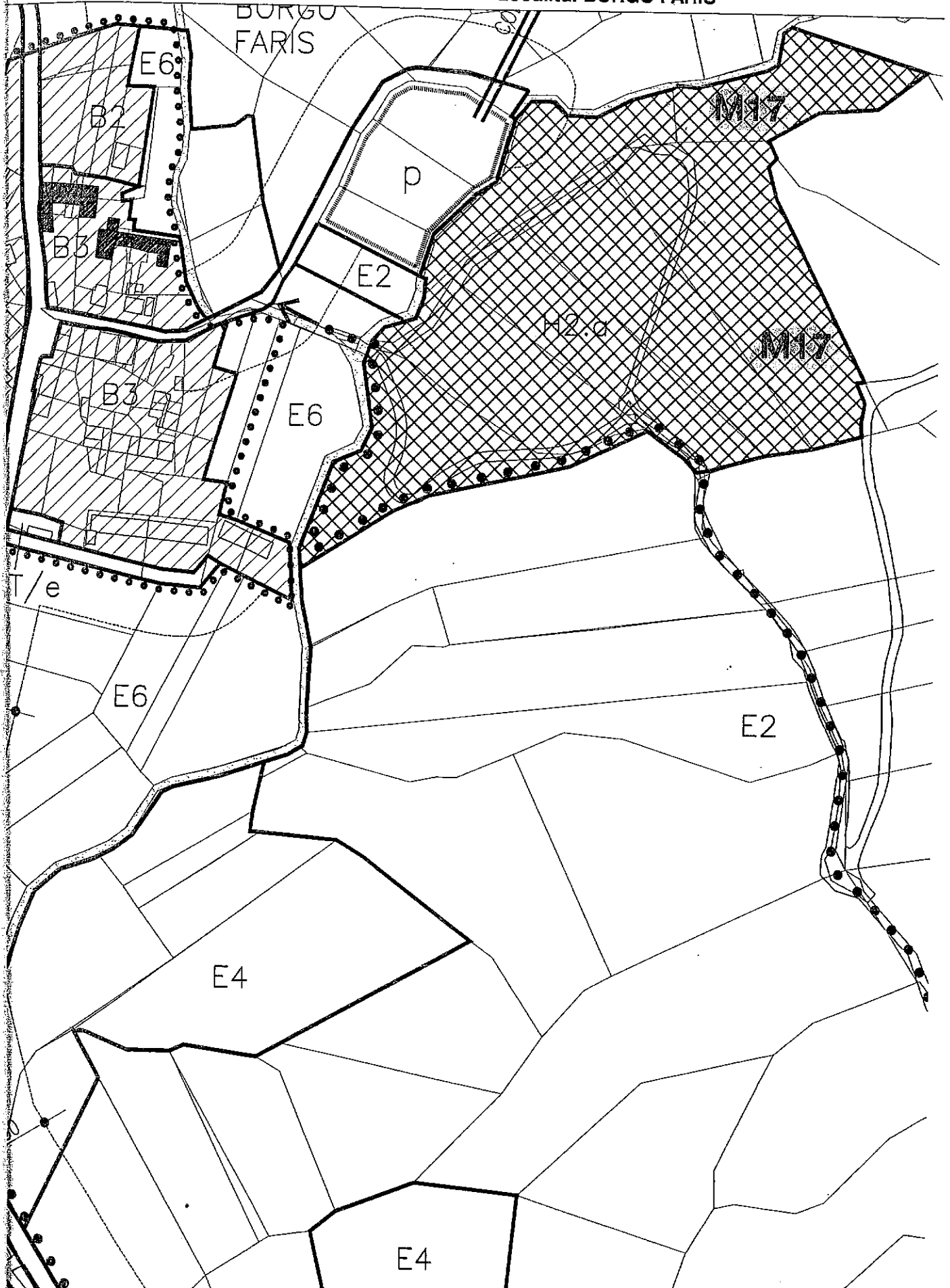
COMUNE DI ATTIMIS

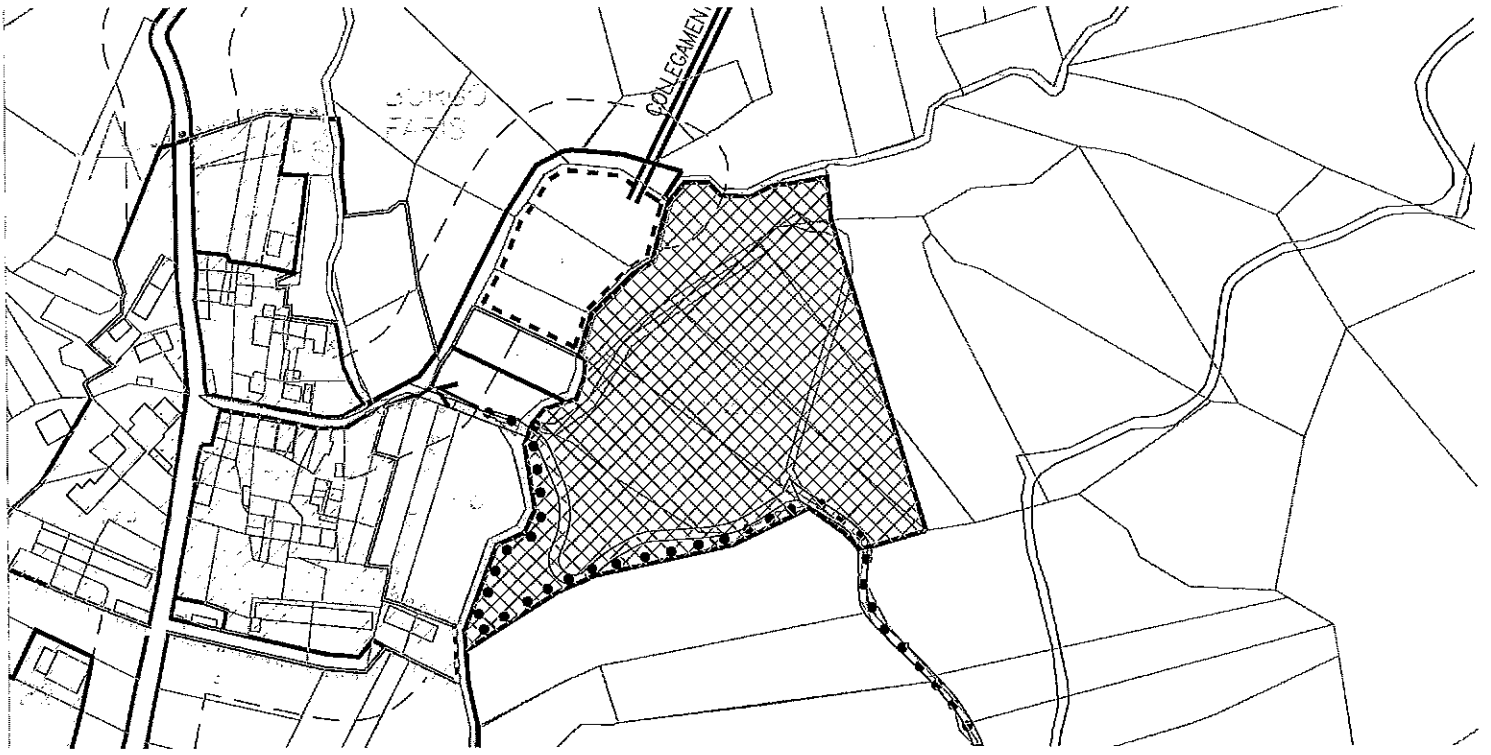
VARIANTE N. 13 AL P.R.G.C.

CONFESSIONE - modifiche M17 e M22

estratto tavola: P.1.11

Località: BORGO FARIS








*Clarisse Sacramentine*

*Monastero S. Maria Degli Angeli*

*Borgo Faris, 46 - 33040 Attimis (Ud)*

*Tel 0432-789911*



Prot. n. 38/2009

F. M. B. S. 02

*Pace e Bene*

Attimis, 12 ottobre 2009

Preg.mo Sig. Sindaco  
Dott. Sandro Rocco  
Municipio di Attimis  
33040 - Attimis (UD)

OGGETTO: richiesta di variante.

Io sottoscritta MARINA DEL FABBRO (in Religione MADRE ANNACHIARA DEL CUORE IMMACOLATO DI MARIA ), nata ad Attimis (UD) il 07/01/1950, codice fiscale DLF MRN 50 A 47 A 491 N , cittadina italiana, residente in Attimis (UD), Borgo Faris 46, nel Monastero Santa Maria degli Angeli - riconosciuto civilmente come Ente giuridico con Decreto n. 206 Fascicolo N 5360/PD del 24/10/2003 del Ministro degli Interni, iscritto al Registro delle Persone Giuridiche della Prefettura di Udine al n. 134, codice fiscale 94085800301 -, di cui sono Rappresentante Legale con attestato della Sacra Congregazione per gli Istituti di Vita Consacrata e le Società di Vita Apostolica n. R.G. 1327/F del 28/11/2003,

tenuto conto del fatto che il terreno su cui è sito il detto Monastero, censito nel Catasto del Comune di Attimis al Fg. 36 mapp. 802, di a 85,40, ricade in zona omogenea edificabile del tipo "H2.a" (Monastero delle Clarisse),

e del fatto che, con atto notarile Repertorio n. 125.680 Raccolta n. 34.194 del 14/02/2009, è stato donato al detto Monastero il terreno censito al Catasto del Comune di Attimis (UD) al Fg. 36 mapp. 2, ricadente in zona omogenea agricola di tipo "E2" (ambiti boschivi), con la presente

### CHIEDO

che la destinazione urbanistica della suddetta particella Fg. 36 n. 2, come anche quella delle particelle Fg. 36 n. 3a, 4a e 668, ricadenti in zona omogenea agricola di tipo "E2" (ambiti boschivi), pure di proprietà del Monastero, venga variata e resa zona omogenea edificabile del tipo "H2.a" (Monastero delle Clarisse).

Ringraziando fin d'ora per la cortese attenzione accordataci e per quanto potrà fare, porgiamo i più cordiali saluti



*Madre Annachiana Del Fabbro Abbadena*