

**M16. Tav. P.1.10 - ATTIMIS -**

**Modifica da zona V a zona B2**

Si prevede un lotto di zona B2, superficie di circa 1.000 mq, che satura un'area edificata all'intorno. La zona è servita da infrastrutture e quindi non si vedono ragioni ostative.

**M17. Estratto tav. P.1.11 - BORGO FARIS -**

**Modifica da zona E2 a zona H2.a**

Accogliendo la richiesta dell'Abadessa del Monastero delle Clarisse Sacramentine si provvede a classificare in zona H2.a (Monastero Clarisse) alcuni terreni recentemente donati al Monastero.

**M18. Tav. P.1.15 - RACCHIUSO -**

**Modifica da zona E6 a zona B2**

Il modesto incremento della zona B2 è dovuto alla correzione in cartografia dell'ubicazione del fabbricato.

**M19. Tav. P.1.15 - RACCHIUSO -**

**Modifica da zona V a zona B3**

Il lotto interessato dalla modifica, attualmente classificato in zona V (verde privato) è occupato da un edificio residenziale. Le norme della zona V non consentono la realizzazione degli ampliamenti necessari per adeguare l'immobile alle esigenze dei proprietari.

Pertanto si propone di classificare in zona B3 il lotto su cui l'immobile ricade.

**M20. Estratto tav. P.1.12 - PORZUS -**

**Modifica da zona P a zona P- V/q ed inserimento dei nuovi edifici al Foglio 31 - mappali 715 e 709**

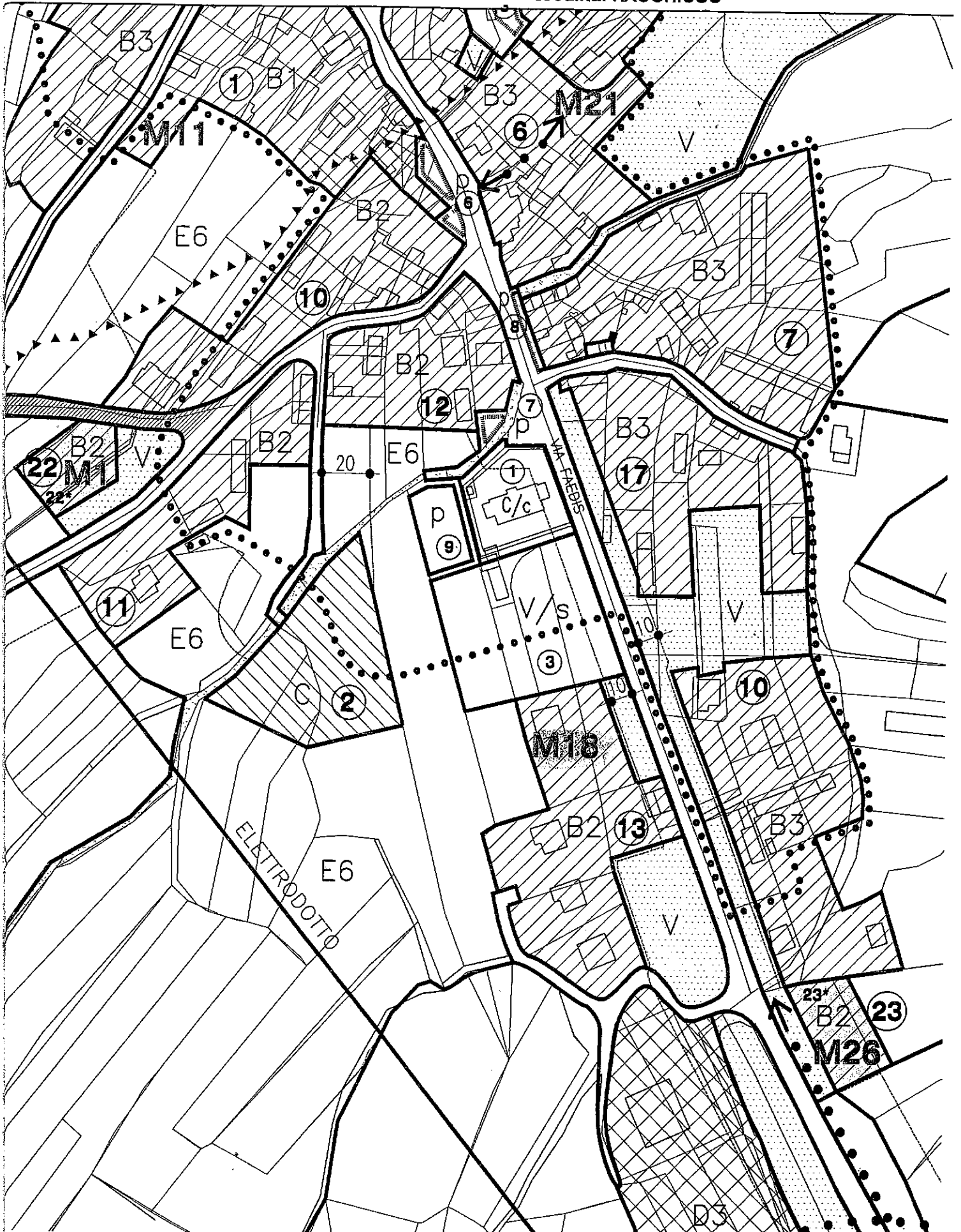
Il lotto, attualmente classificato in zona p (parcheggio pubblico) è interessato da un progetto che prevede di utilizzare parte dell'area come area di verde pubblico attrezzato.

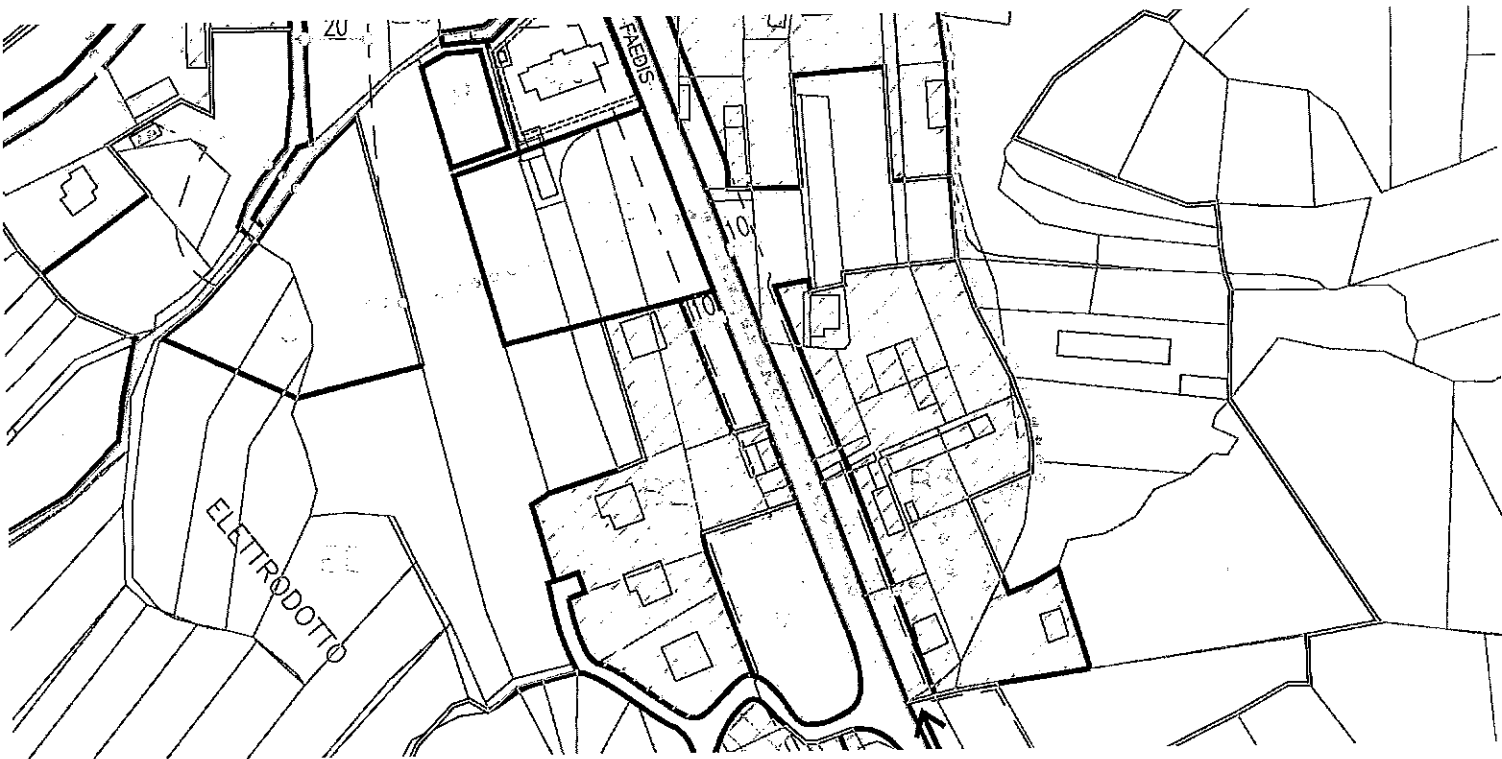
È dunque necessario adeguare le previsioni del PRGC inserendo a fianco della destinazione "p" la destinazione "v/q".

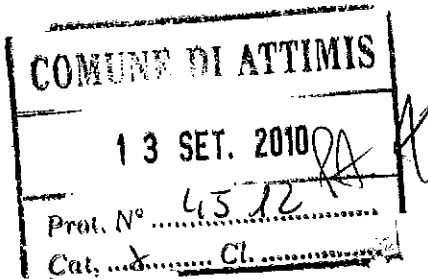
Si provvede anche ad inserire in mappa il centro parrocchiale recentemente realizzato sui mappali 715 e 709 al Foglio 31.

COMUNE DI ATTIMIS  
VARIANTE N. 13 AL P.R.G.C.  
DIMENSIONAMENTO  
Estratto tavola: P.1.15

Località: RACCHIUSO







Al Sig. SINDACO del Comune di ATTIMIS  
33040 Attimis

Oggetto. **Richiesta di rettifica e variante al P.R.G.C.**

Il sottoscritto geom. Verona Valerio nato a Udine il 27.03.1949, con recapito in Attimis alla via Principale n. 50, in qualità di procuratore ed incaricato del Sig. Petri Bruno nato ad Attimis il 23.09.1935 e residente in Francia,

premessi che

- il Sig. Petri Bruno è comproprietario di un terreno, ubicato in località Racchiuso, su cui è stato costruito un fabbricato ad uso abitazione attualmente al grezzo, così censito presso l'Agenzia del Territorio di Udine:  
Comune di Attimis F. 39 mapp.480;
- la cartografia dell'attuale P.R.G.C. inserisce il fabbricato in zona B2, però ubicandolo in maniera errata rispetto alla reale posizione indicata sull'estratto di mappa;
- è intenzione dei comproprietari vendere il fabbricato ad una persona che intende completare i lavori di costruzione;

chiede

una rettifica e variazione dell'attuale P.R.G.C. finalizzata ad una esatta ubicazione cartografica del fabbricato, inserito completamente in zona B2 al fine di consentire la realizzazione dei lavori di completamento dell'abitazione.

In attesa di un favorevole accoglimento della presente, porge distinti saluti.

Allegati:

copia della procura;  
estratto cartografico dell'attuale p.r.g.c.;  
estratto di mappa.

Attimis 10.09.2010

Verona Valerio