

**M21. Tav. P.1.15 - RACCHIUSO -**

**Modifica da viabilità pubblica e da zona V a zona B3**

La viabilità di cui si propone il cambio di destinazione urbanistica era stata prevista in origine per servire i comparti di zona C che con successiva variante sono stati trasformati in zona V.

Il lotto di zona B3 ricavato a scapito della zona V (superficie di circa 480 mq) è necessario al fine di ampliare le edificazioni esistenti ai margini.

**M22. Estratto tav. 9 - ATTIMIS - Estratto tav. 11 - BORGO FARIS e Tavv. 10-14 -15 - ATTIMIS E RACCHIUSO -**

**Cancellazione del vincolo di servitù militare**

La dismissione della polveriera comporta la cancellazione del limite di servitù militare.

**M23. Tav. P.1.15 - RACCHIUSO -**

**Modifica da zona E4 a zona B3**

L'ampliamento di zona B3 proposto (superficie di circa 300 mq) accorpato alla porzione di zona B3 già prevista dal piano consente l'utilizzo a fini edificatori che le dimensioni dell'attuale porzione edificabile non rende possibile.

**M24. Tav. P.1.15 - RACCHIUSO -**

**Modifica del limite di rispetto cimiteriale e modifica da zona E4 a zona E6 delle aree agricole contermini al cimitero.**

Il PRGC riporta la modifica del limite del rispetto cimiteriale che viene ridotta ad una distanza di ml 80 dal perimetro del cimitero esistente e dell'ampliamento previsto.

Le aree circostanti attualmente classificate in zona E4, sia per la presenza di edifici che per la qualità paesaggistica, presentano caratteristiche più vicine a quelle della zona E6 e pertanto si ritiene più opportuno classificarle in quest'ultima zona. Si aggiorna la cartografia inserendo un edificio mancante.

**M25. Estratto tav. 9 - ATTIMIS**

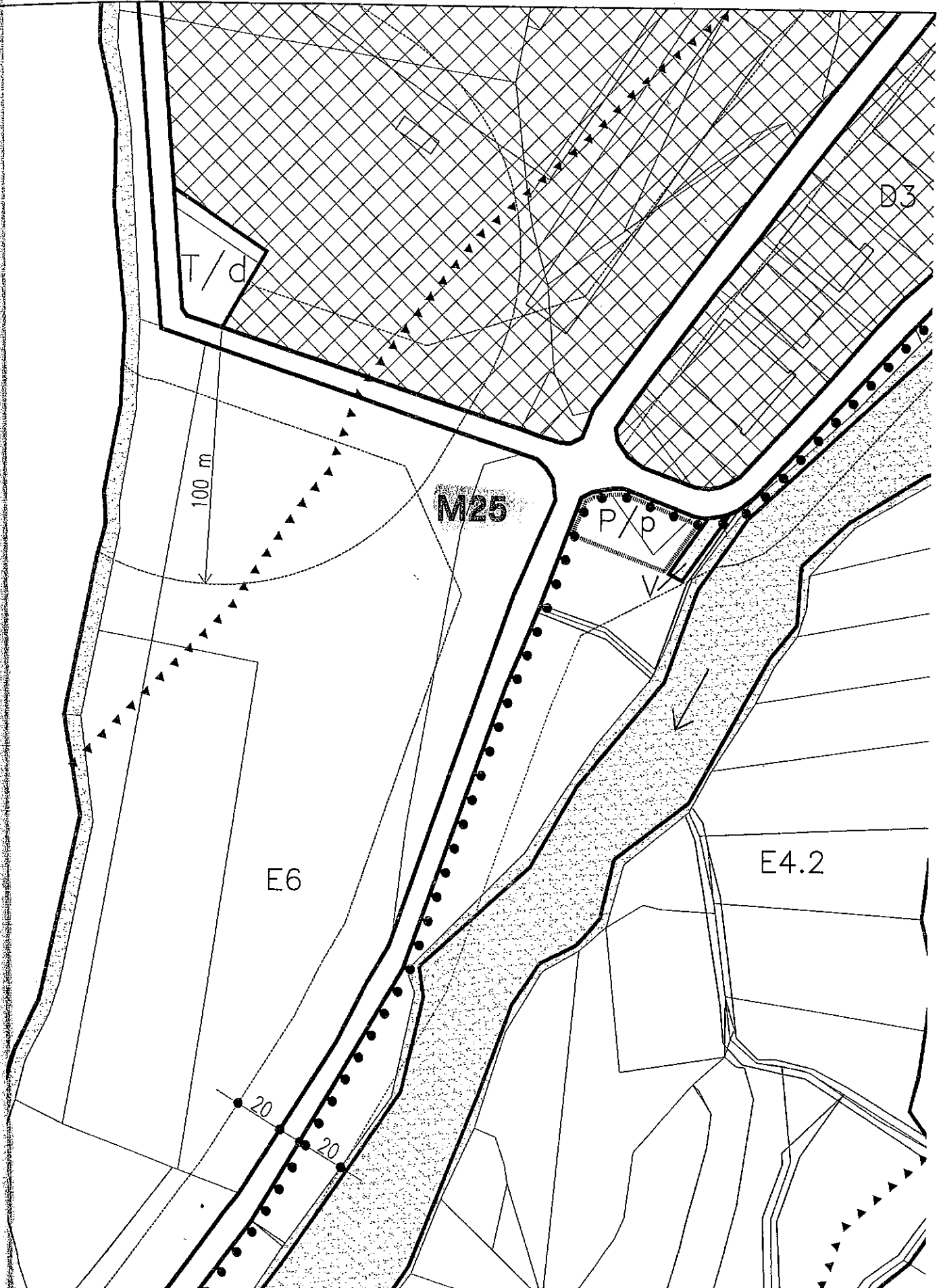
**Modifica da zona H3 "Distribuzione carburanti" a zona E6**

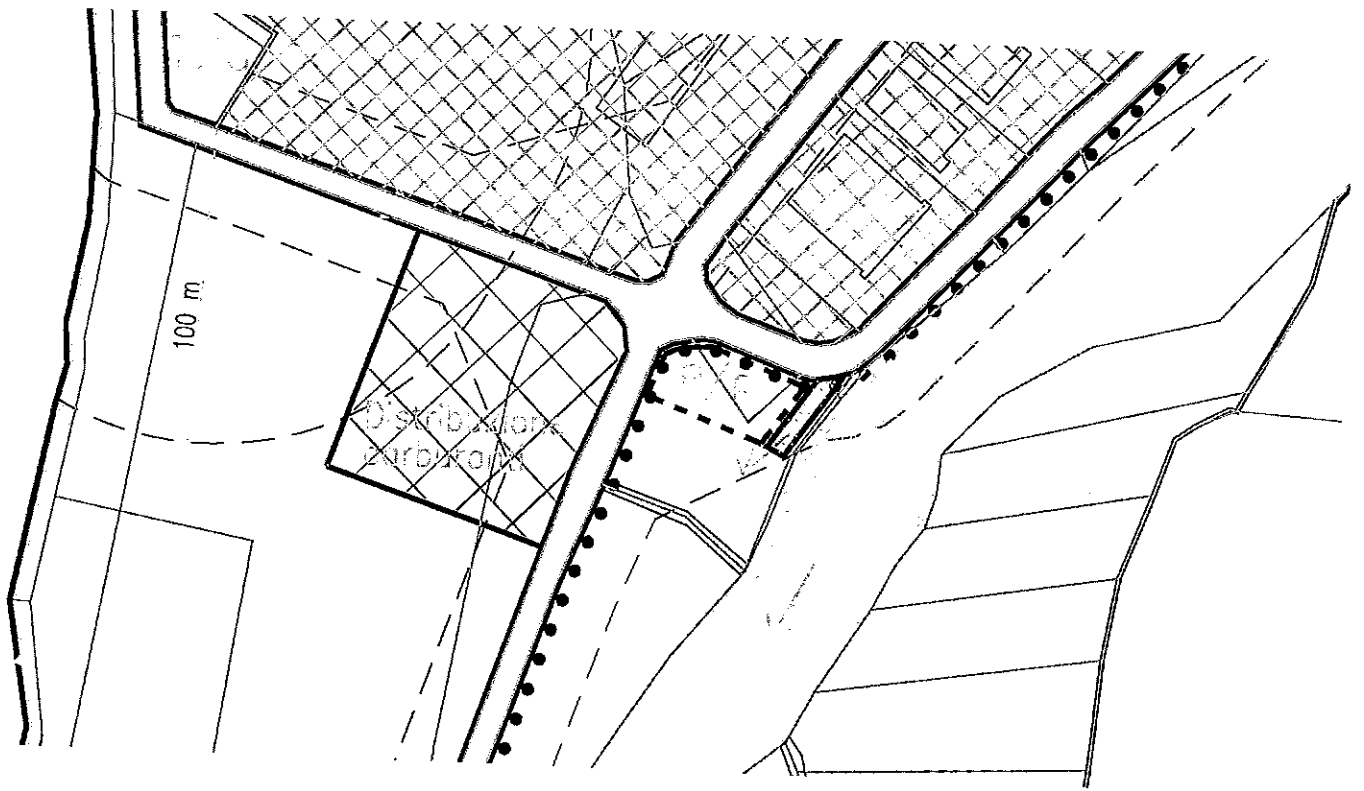
Su richiesta del proprietario si sopprime la zona H3 "Distribuzione carburanti".

L'area viene classificata in zona E6.

**COMUNE DI ATTIMIS**  
**ARIANTE N. 13 AL P.R.G.C.**  
**CONFESSIONE - modifica M25**  
estratto tavola: P.1.9

Località: ATTIMIS





COMUNE DI ATTIMIS
4 LUG. 2011
Prot. N° .....
Cat. .... Cl. ....

Egr. Sig. Sindaco del Comune di  
33040 ATTIMIS

e p. c., Egr. Sig. Pascutti arch. Gianfranco  
Viale Ledra 70/a  
33100 UDINE

OGGETTO: Variante al P.R.G.C.


Il sottoscritto DEGANO Enzo ha inoltrato al Comune di Attimis una richiesta, in data 28 marzo 2002 con prot. n° 1686, con la quale formulava la proposta di variazione del piano regolatore comunale del terreno censito al N.C.U. al foglio 33 mapp. N° 265 da zona agricola ad una zona a specifica destinazione Zona "H 3" – distributore di carburanti.

La proposta di variante è stata accolta dal Consiglio Comunale ed il terreno come sopra censito attualmente ha la destinazione urbanistica a Zona "H3" distributore di carburante.

Attualmente sono venute meno le motivazioni che stavano a supporto della richiesta a suo tempo formulata e pertanto il sottoscritto con la presente propone che il terreno di sua proprietà di cui al foglio 33 mappale 265 venga riportato, nell'azonamento del piano regolatore comunale, a "Zona agricola."

Attimis, 01 07. 2011

Distinti saluti.



DEGANO Enzo  
Via Vogara n° 17  
33040 Attimis (UD)