

M26. Tav. P.1.15 - RACCHIUSO -

Modifica da zona E4 a zona B2 e da zona E4 a zona V

Si prevede un lotto di zona B2 di circa 1.000 mq per consentire la realizzazione di una unità abitativa.

Sul fronte viene prevista una fascia di rispetto di m 10. Il lotto è servito da infrastrutture.

L'accesso al lotto avviene tramite il passo carraio esistente.

M27. Tav. P.1.10 - ATTIMIS -

Modifica da zona E4.2 a zona B2

Il lotto di zona B2 della superficie di circa 1.000 mq è necessario al fine di consentire l'edificazione di un'abitazione per un familiare del proprietario. L'area è parzialmente infrastrutturata e pertanto il Permesso di Costruire sarà rilasciato a condizione che il proprietario realizzi a sue spese il collegamento alle reti pubbliche esistenti.

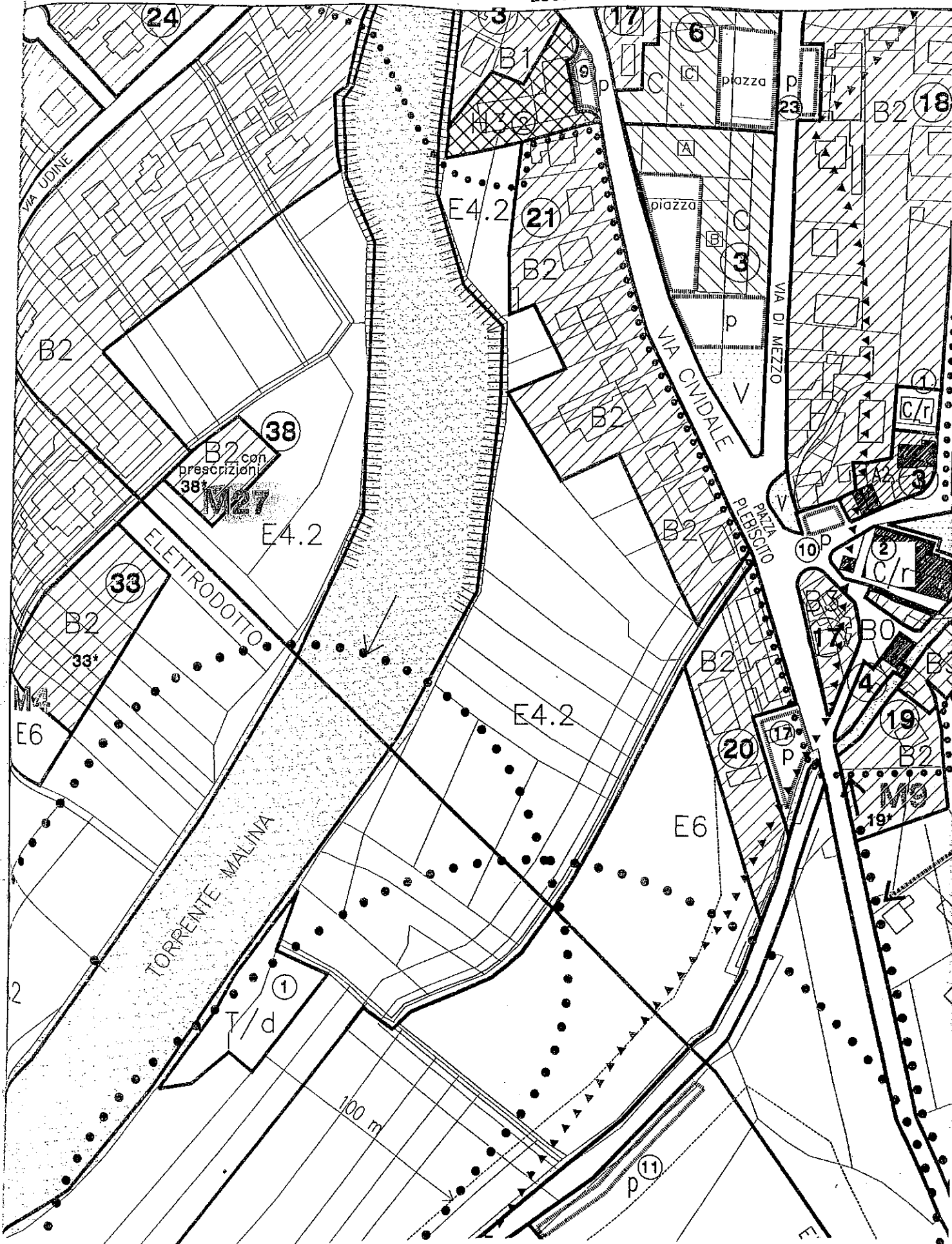
Alla fine dell'art. 15.13 delle Norme di Attuazione del PRGC si introduce il seguente testo:

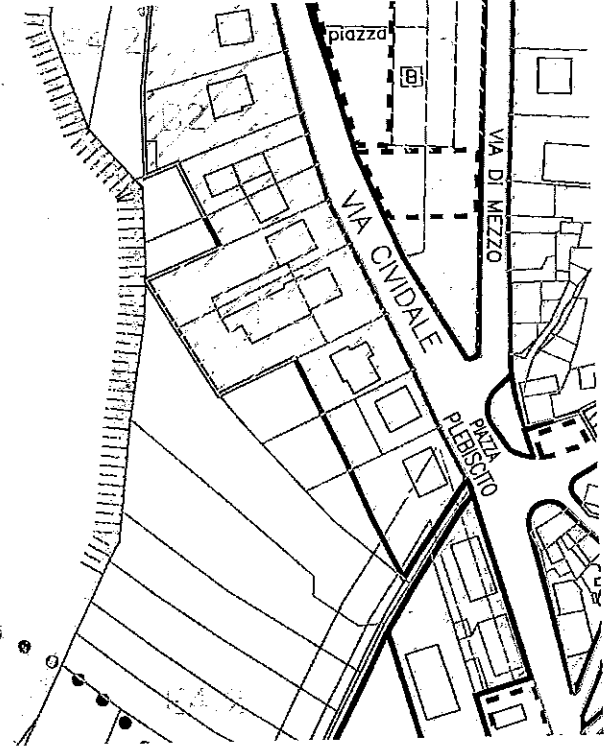
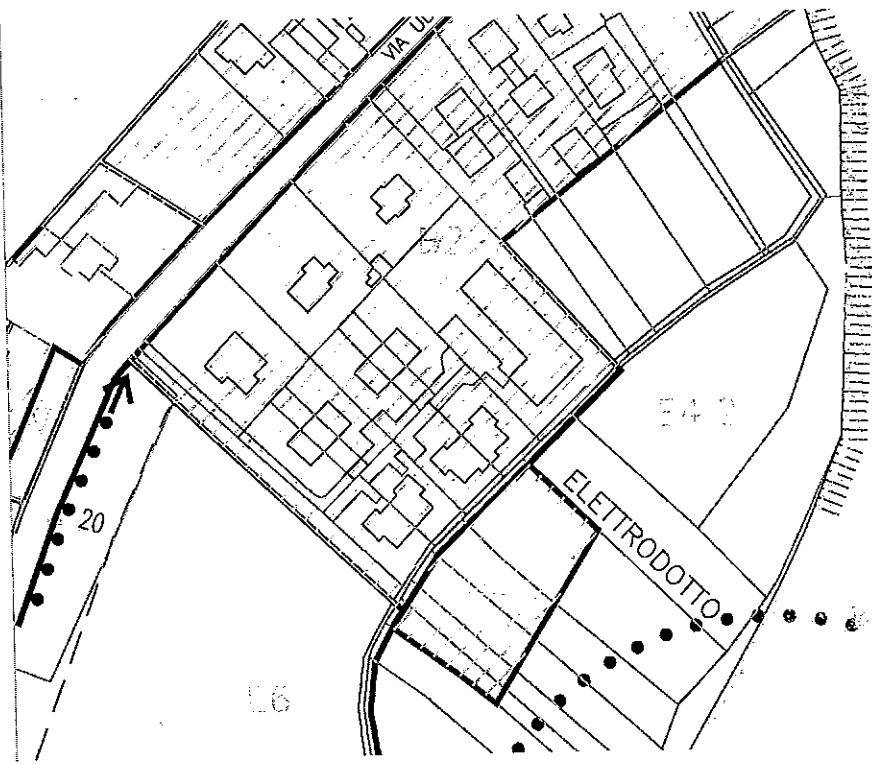
" 2. Zona B2 ad Attimis sul mappale 120 del Foglio 25.

Il rilascio del Permesso di Costruire sul lotto di zona B2 è condizionato alla verifica dell'avvenuta realizzazione, a carico del proprietario, delle opere di urbanizzazione mancanti in conformità alle indicazioni fornite dal Comune."

COMUNE DI ATTIMIS
VARIANTE N. 13 AL P.R.G.C.
DIMENSIONAMENTO
Estratto tavola: P.1.10


Località: ATTIMIS





✓

Spett.le Sig. Sindaco del Comune di
ATTIMIS (Uff. Tecnico di competenza)



**OGGETTO: Richiesta di Variazione al Piano Regolatore vigente
P.R.G.C. del Comune di ATTIMIS (UD)**

La sottoscritta CRAMARO GABRIELLA, nata a Udine (UD) il
14.10.1963, residente ad Attimis (UD) alla via Udine n° 13, C.F. CRM GRL 63R54
L483K, in qualità di unica proprietaria del terreno, sito e censito in Comune di
Attimis, via Udine e registrato al Nuovo Catasto Terreni al F. 25 Mappale 120
seminativo di totali are 36.70, con la presente

C H I E D E

gentilmente a codesta Amministrazione comunale di poter rendere EDIFICABILE
"ZONA B2" una PORZIONE del terreno sopra indicato (circa are 15.00 delle totali
are 36.70) ed in tale modo costruire un fabbricato ad uso civile abitazione per uno dei
miei due figli.

Attualmente il terreno ricade in Zona E 4-2

Come si può notare dagli elaborati grafici, il mappale 120 è servito già da una strada
d'accesso e non ci sono difficoltà per allacciamento idrico, elettrico e fognario.

Certa in una Vostra comprensione ed in attesa di una risposta in merito, porgo

Distinti Saluti

Gabriella Cramaro

Attimis 19.09.2007

Si allegano estratto di mappa e Piano Regolatore vigenti