

M6. Tav. P.1.14 - RACCHIUSO -

Modifica da zona H2 ① a zona B3 e zona E4

Il fabbricato esistente, originariamente destinato ad usi agricoli, è attualmente classificato in zona H2 ① con destinazione limitata ad attività ricettive e ristorazione.

I proprietari hanno rinunciato al programma originario ed intendono utilizzare il bene ad uso residenziale. Ritenendo che non esistano controindicazioni, si propone di classificare in zona B3 il lotto di pertinenza del fabbricato e di classificare in zona E4 la residua porzione della zona H2 ①.

Conseguentemente alla soppressione della zona H2 ① si stralcia all'art. 28.7 Norme Particolari in zona H2 il seguente testo:

"1. Racchiuso lungo la strada per Povoletto in prossimità della servitù militare."

M7. Tav. P.1.10 - ATTIMIS -

Modifica da zona E4 a zona B2

Accogliendo la richiesta del proprietario si estende la zona edificabile prevedendo un lotto di zona B2, superficie di circa 900 mq, ben servito da infrastrutture.

M8. Estratto tav. P.1.6 - SUBIT -

Modifica da zona V a zona C/c

La modifica viene apportata per consentire di costruire un fabbricato, quale cucina per sagra, a servizio della comunità in modo da ottenere un'area idoneamente attrezzata per manifestazioni pubbliche.

M9. Tav. P.1.10 - ATTIMIS -

Modifica da zona E4 a zona B2.

Si propone un lotto di zona B2, superficie di circa 800 mq, che satura una zona edificata al margine sud di Attimis.

M10. Tav. P.1.10 - ATTIMIS -

Modifica da zona V a zona B3

Accogliendo la richiesta dei proprietari, che usufruendo anche dell'attigua zona B3 di loro proprietà, intendono utilizzare il fondo per costruire un fabbricato residenziale e garages a servizio anche del fabbricato esistente, si propone di classificare in zona B3 l'attuale zona V che sviluppa una superficie di circa 400 mq.

E2

E4

M6

M6 B3

M6

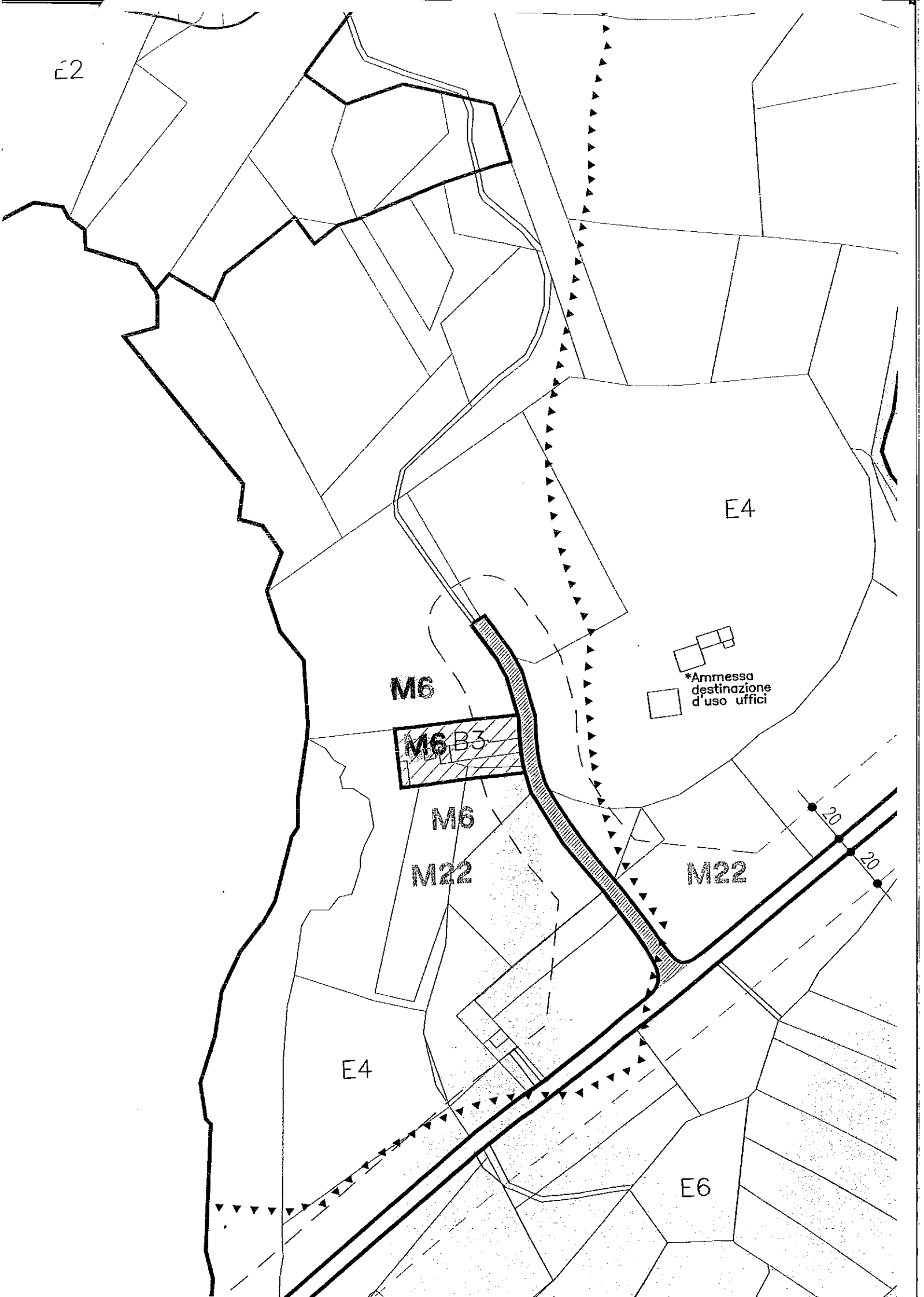
M22

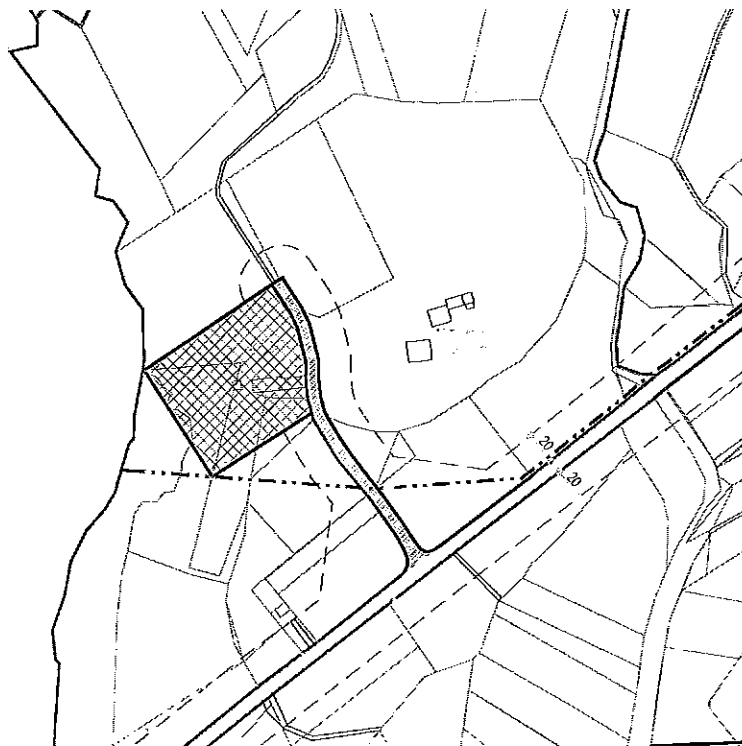
*Ammissa
destinazione
d'uso uffici

M22


E4

E6





- Viabilità di progetto
 Percorsi ciclabili
 Passerelle pedonali e ciclo
 Sentieri di riparianza (prc
 Collegamento con funicolare
- SERVIZI ED ATTREZZATURE**
 -VIABILITA' E TRASPORTI
 Parcheggi di relazione
 Parcheggi di interscambio
 -CULTO, VITA ASSOCIATIVA,
 Chiese ed edifici per il cul
 Uffici amministrativi locali
 Centro civico e sociale /
 Biblioteca
 Spazi per l'informazione (r
- ISTRUZIONE
 Scuola materna
 Scuola elementare
- ASSISTENZA E SANITA'
 Ambulatorio
 Casa per anziani / alloggi
 Cimitero
- VERDE, SPORI E SPREIAC
- Verde privato
 Attrezzature per lo sport e
 (pisc. le attrezzature private di uso
 Nucleo elementare di verde
- Verde di quartiere



**Al Sig. Sindaco del Comune di
ATTIMIS**

Il sottoscritto DEGANO ELVIO nato a UDINE il 11.06.1939, residente in Racchiuso di Attimis, Via Magredis n°26 proprietario del fabbricato di civile abitazione insistente con annesso rustico, sul terreno sito in Attimis via Magredis n°26, distinto in mappa del Comune di Attimis al Fg. 39 mapp. 214, 215, 239, attualmente con destinazione urbanistica "commerciale H2"

c h i e d e

alla S.V. la modifica di detta destinazione, in quanto il programma di realizzare un'attività economica non si è potuto sviluppare, nonchè vorrebbe realizzare un secondo alloggio per un figlio, sistemando la parte di fabbricato attualmente adibita a deposito e fienile.

Fiducioso di un favorevole epilogo porge i più distinti saluti.

Attimis, li 13.09.2007

IL RICHIEDENTE

Dezano Elvio